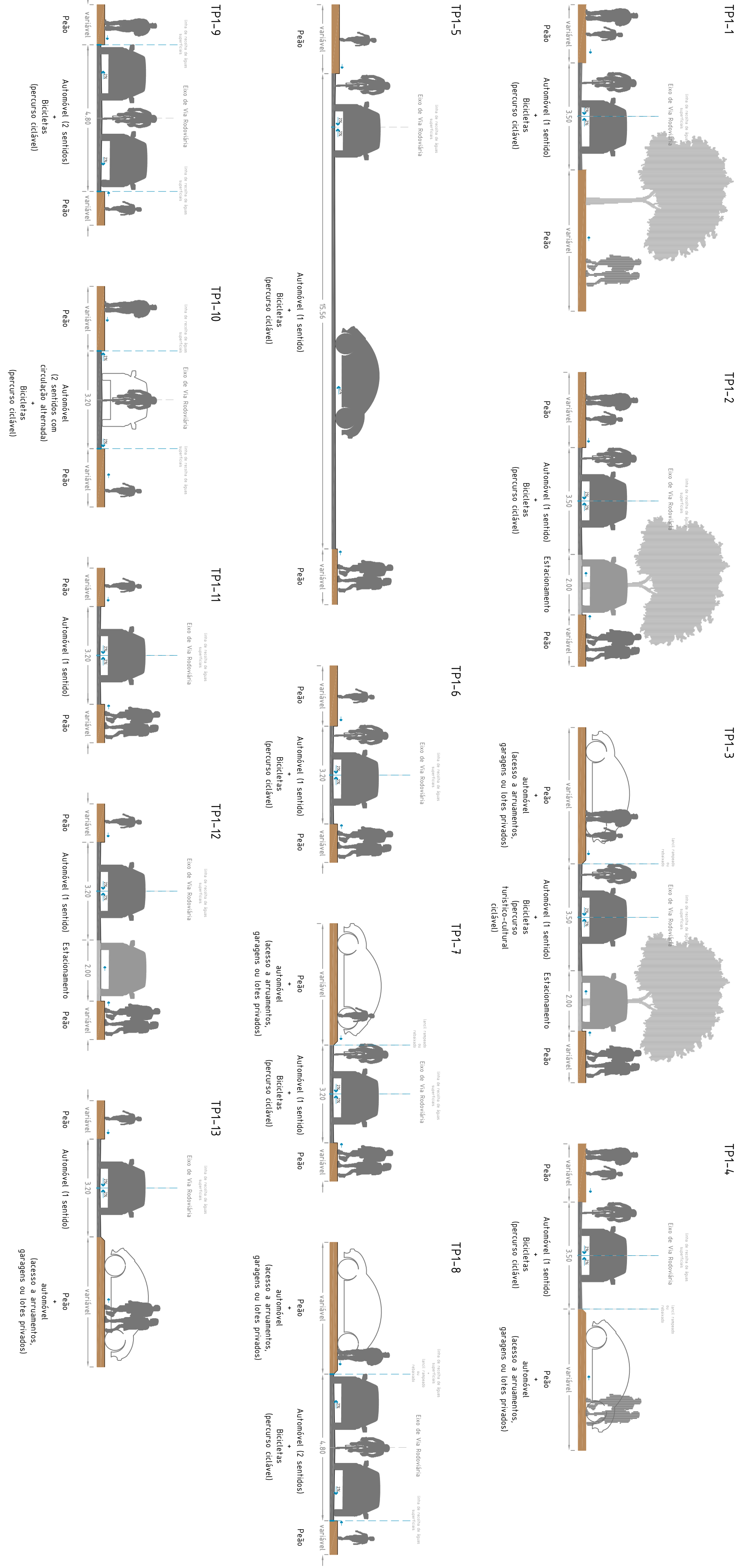


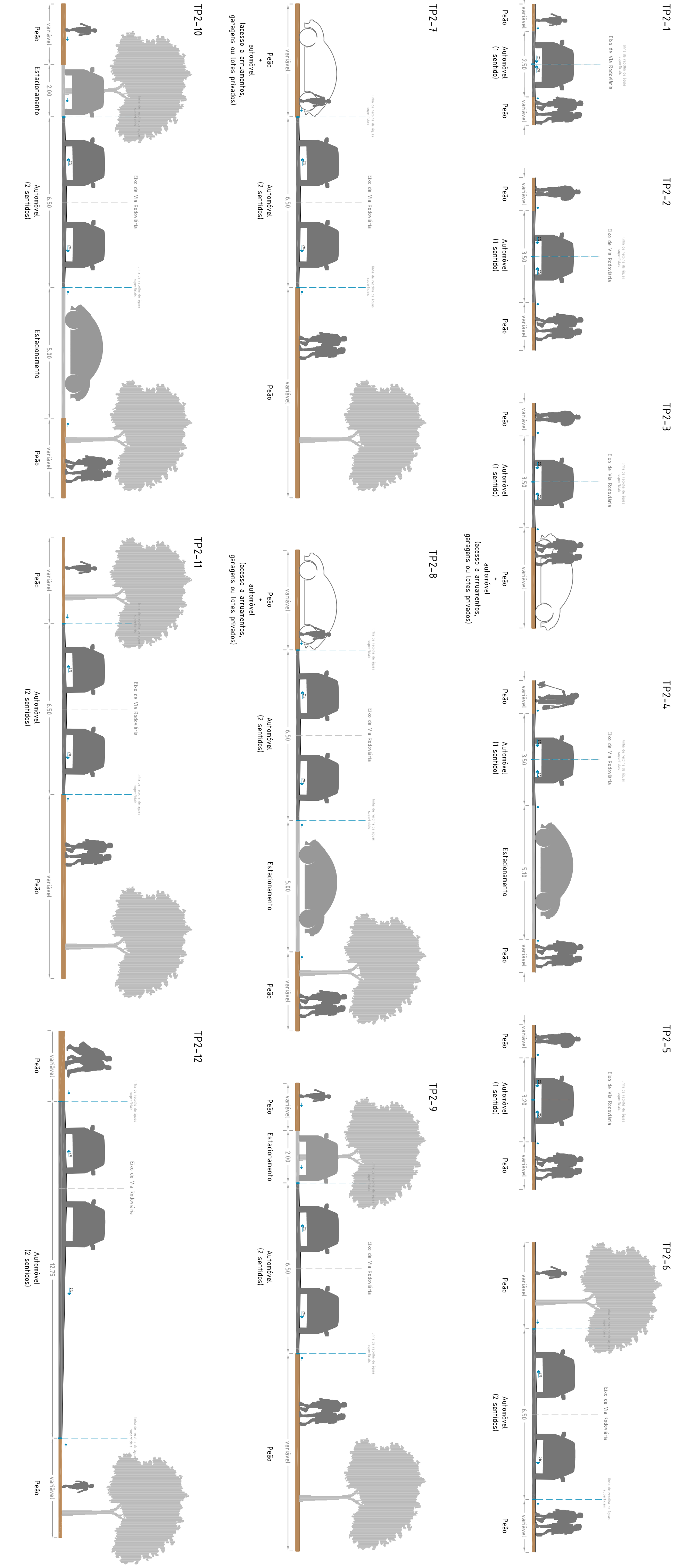
TP 1 - Tipologia 1 - Via de circulação automóvel para distribuição periférica

zona de circulação mista, caracterizada por ter uma distinção nítida por desenho entre a circulação automóvel e a circulação pedonal

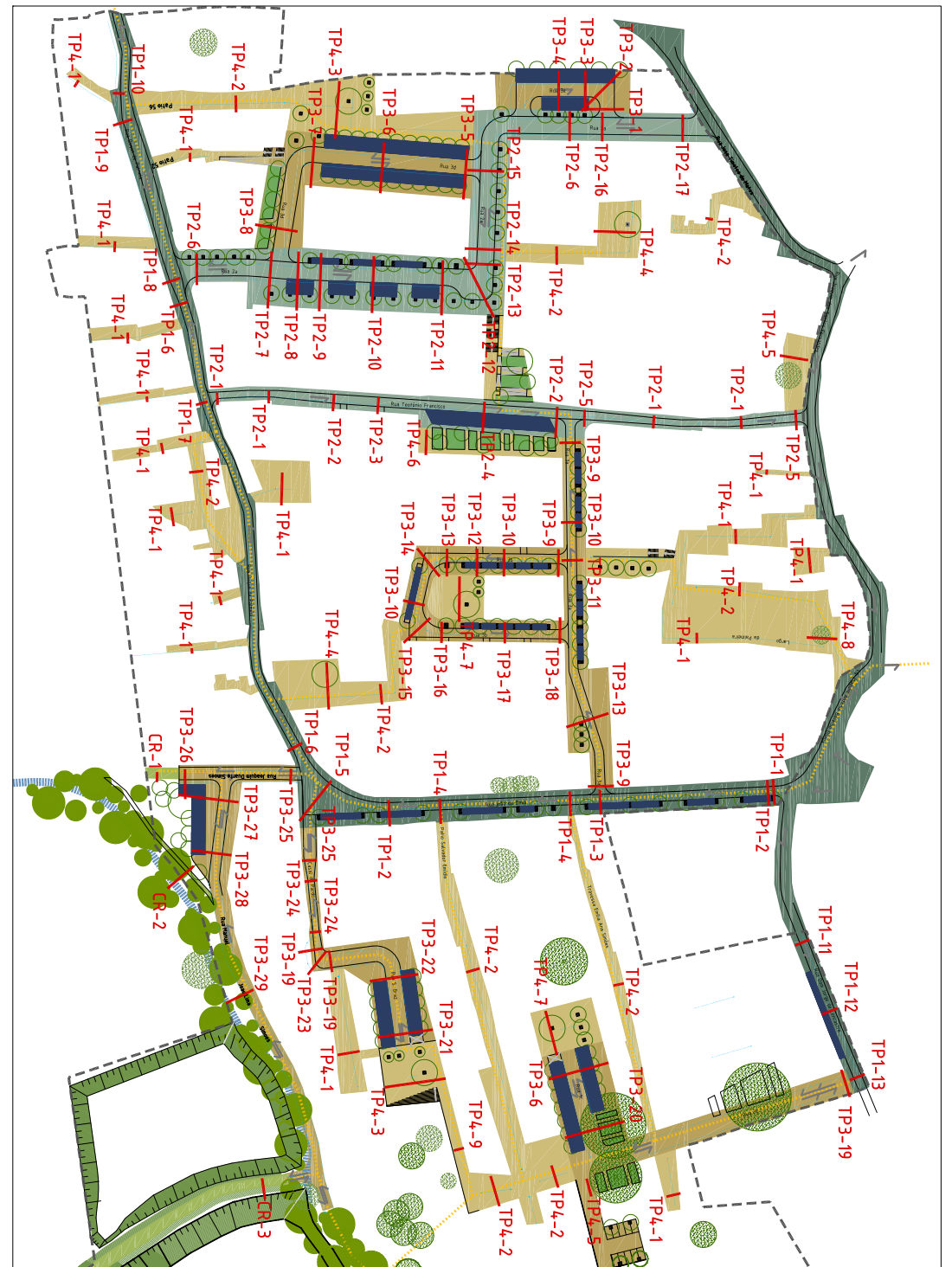


TP 2 - Tipologia 2 - Via de circulação automóvel para distribuição interna

zona de circulação mista, caracterizada por ter uma distinção nítida por tipo de pavimento e sem distinção entre a circulação automóvel e a circulação pedonal



PLANTA DE LOCALIZAÇÃO DOS PERIS_ esc. 1/2500



CERTIFICADA DE REGISTRO	
Entidade Proponente	Câmara Municipal de Palmela
Entidade Promotora	Associação de Municípios do Alentejo, Lda
Entidade Financiadora	Financiamento Municipal de Palmela
Data de Homologação	15/05/2010 - Câmara Municipal de Palmela
Série Cartográfica Oficial	Não tem
Sistema de Referência	DATUM 73
Projeto de Engenharia	ESTRUTURA
em Homologação	15/05/2010 - Câmara Municipal de Palmela
Unidade Responsável pelo Homologação	Unidade de Gestão do Território
Data de Emissão	20/05/2010 - Câmara Municipal de Palmela
Estado Fiscal	22 ME 1005
Estado de Referência	99%
Previsão Fiscal	22 ME 1005

NOTA: A ENTIDADE PROMOTORA DEVE GARANTIR A MANUTENÇÃO DA OBRA.



PLANO DE PORTEIRO DOS BACELOS

PLANO	18
FASE	PROPOSTA DE PLANO
DESCRIÇÃO	PERIS DE ARRUAMENTOS
DATA	18 Maio 2010
VS10	
SISTEMA DE PROJECÇÃO	ESCALA 1/100